

# LES BONS PLANS À PIED

## À la poursuite de la Poire de Moras

**Commentaire :** Cette boucle révèle les racines profondes de la culture de la Valloire, des premières implantations humaines à la Poire de Moras.

**Descriptif :** Sortir du parc communal pour rejoindre la rue principale de Moras et tourner à gauche. Prendre ensuite à droite la route qui monte vers l'église. Tourner à droite juste avant l'église, puis prendre le chemin à gauche qui monte jusqu'à **La Madone**. Après celle-ci, atteindre le carrefour **La Madone (alt. 345 m)** et prendre à droite en direction de **Siberton**. Descendre et rejoindre le large chemin à suivre à droite, puis, après environ 500m en sous-bois, tourner à gauche, toujours sur le chemin principal. Le chemin se transforme en route après une maison, continuer jusqu'à atteindre le poteau **Siberton (alt. 285 m)**. Poursuivre tout droit sur la route vers **La Massonne** jusqu'à rejoindre la D121. *Attention aux*

*voitures !* Tourner à gauche, puis à droite à l'intersection suivante. Environ 700m plus loin, atteindre le croisement de **La Massonne (alt. 311m)** et prendre à gauche en direction des **Vergers**. Plus loin, arriver sur la route D857, l'emprunter à gauche, puis 150m plus loin, prendre à droite entre les vergers. Traverser la D1 pour prendre la petite route en face à gauche. Continuer tout droit jusqu'à rejoindre **Les Vergers (alt. 250 m)**. Tourner à gauche, descendre la route jusqu'à **Buissonnet (alt. 235 m)**. Prendre à gauche en direction de **Porte d'entrée**. Traverser la D121 et continuer en face. A la prochaine intersection, continuer tout droit. Atteindre une rue du village et emprunter les escaliers en face. Passer devant un lavoir et tourner à droite dans la rue principale. Rejoindre ensuite le parc communal, point de départ de la randonnée.

### Patrimoine

#### La poire de Moras

Après 1870 et la catastrophe viticole du phylloxera, de nombreux vigneronns se tournent vers la culture des arbres fruitiers. Les agriculteurs de Moras-en-Valloire, inventifs et enracinés, créent des vergers de poiriers. Hydrométrie, altitude et sol argileux et limoneux, sont propices à la production de la poire. Ce fruit, aujourd'hui aliment phare du territoire de la Valloire, bénéficie avec Moras et six autres communes de la Valloire du label « Site remarquable du goût ».

© 2015 Département de la Drôme Services Sport-Jeunesse / Textes : SNUCC / Conservation du Patrimoine Département de la Drôme / © photo : L. Pascale LADROME/TOURISME



# LES BONS PLANS À PIED

PORTE DE  
DRÔMARDECHE

DRÔME DES COLLINES

## À la poursuite de la Poire de Moras



Moras-en-Valloire



7,2 km



+ 170 m



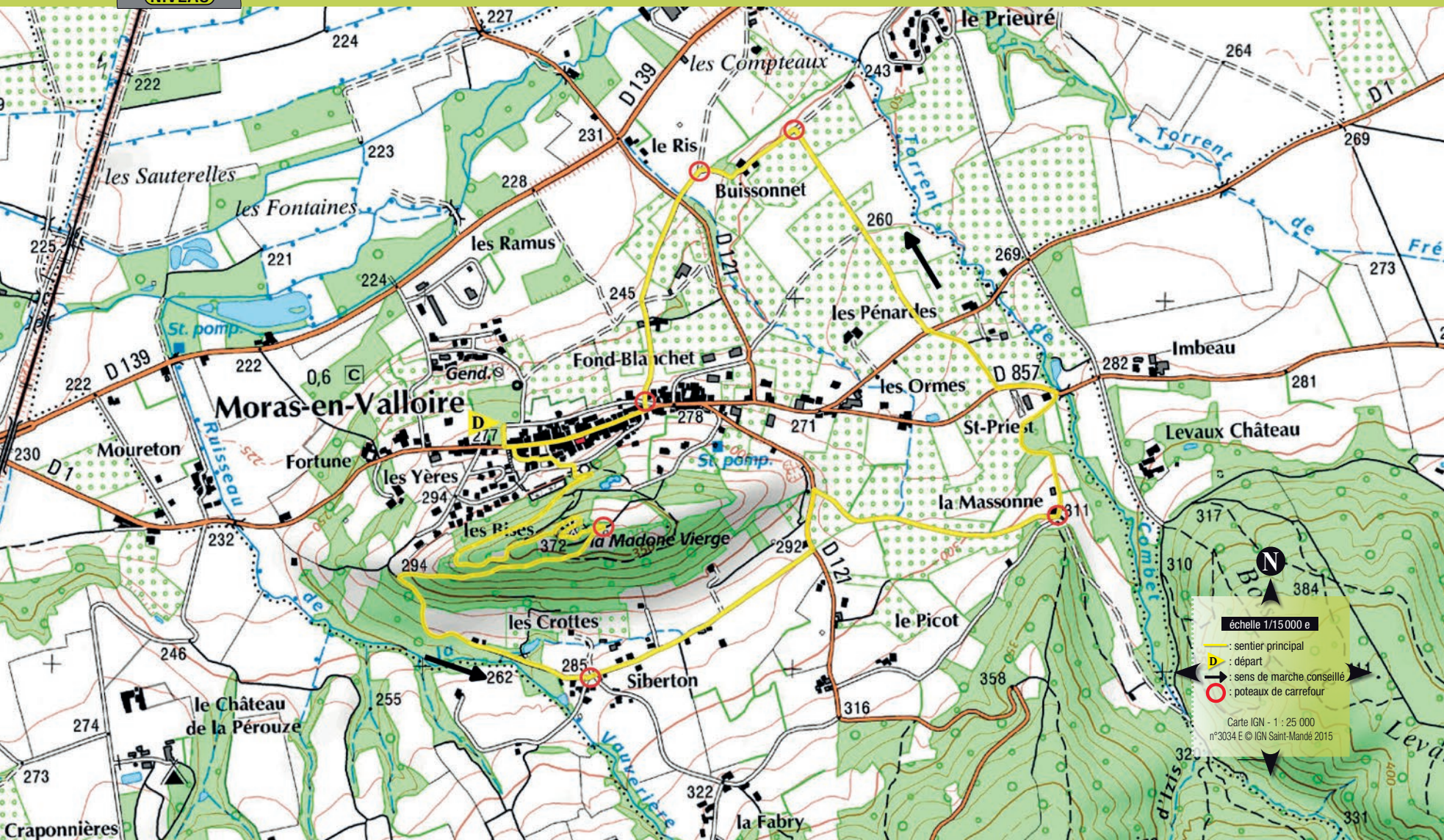
2 h30 / Facile







Point de départ : Parc communal

Ravitaillement en eau : Au parc communal et près de la mairie

Balisage : PR 



échelle 1/15 000 e

-  : sentier principal
-  : départ
-  : sens de marche conseillé
-  : poteaux de carrefour

Carte IGN - 1 : 25 000  
n°3034 E © IGN Saint-Mandé 2015